




Výkres č. 1D

Imisní příspěvek dopravy (stávající stav - rok 2018)

Zájemové území: město Karlovy Vary


Znečišťující látka: benzen

Průměrné roční koncentrace I_{Hr} [$\mu\text{g}/\text{m}^3$]

- Legenda
-  < 0.1
 -  0.1 - 0.2
 -  0.2 - 0.3
 -  0.3 - 0.4
 -  > 0.4
 -  Uvažované zdroje
 -  Vodní plochy a toky
 -  Hranice katastrálních území



Měřítko 1: 40 000



0 250 500 1000 1500
m

